



MTB ZNAČENÍ KONCEPT ZNAČENÍ MTB TRAS V ČESKÉ REPUBLICĚ

PROČ ZNAČIT Cílem MTB značení je:





- Spojit úseky stávajících i nově vznikajících cest a stezek v souvislé trasy atraktivní pro terénní cyklistiku
- Rozdělit tyto trasy podle obtížnosti a ulehčit tak uživatelům výběr pro ně adekvátní trasy.
- Označit dosud neznačené cesty a stezky vhodné pro terénní cyklistiku a tím rozšířit možnosti jejího provozování, v případě potřeby vytvořit alternativy frekventovaným trasám užívaným např. pěšími turisty.

Cílem MTB značení není:

- Zdvojit pěší a cyklistické značení KČT. K souběhu s těmito trasami by mělo docházet jen v opodstatněných případech.

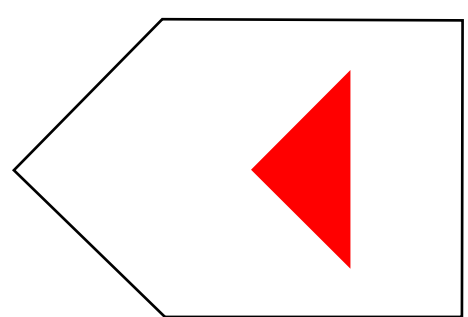


JAK ZNAČIT Dělení tras podle barev:

_osvědčený systém prověřený praxí

-  červená – značí se jí dálkové a páteřní trasy
-  modrá – značí se jí delší trasy regionálního charakteru
-  zelená – značí se jí trasy místního charakteru
-  žlutá – značí se jí trasy místního charakteru a spojky mezi ostatními MTB trasami

Značení obtížnosti trasy:

_terény pro každého

-  lehká - MTB značka s 1 šipkou
- pozvolné stoupání a klesání, technicky nenáročný povrch, širší stezky
-  střední - MTB značka se 2 šipkami
- prudká stoupání a klesání, členitý povrch, úzké stezky
-  těžká - MTB značka se 3 šipkami
- velmi prudká stoupání a klesání, technicky náročný povrch, úzké stezky v exponovaných polohách

